


### 3 grado: Informática

Hola chicos, esta semana vamos a trabajar con una página y herramientas en línea para nuestra tarea de ciencias sociales. La Tante Gloria les deja un instructivo para poder descargar y recorrer la página, cualquier duda me consultan, les mando un saludo muy grande.

[gloria.agrelo@colegioalemancba.edu.ar](mailto:gloria.agrelo@colegioalemancba.edu.ar)

 Vamos a trabajar con esta herramienta para poder descargar nuestro mapa y completar actividad de Ciencias Sociales de la semana.

1. Ingresar en este link hacer clic <http://mapoteca.educ.ar/>
2. Presionamos el botón Ingresar que está marcado en la imagen que les muestro debajo.



Vamos a seleccionar la opción mapas dentro de República Argentina.

## La Argentina en mapas

Un atlas interactivo con mapas para dibujar, superponer, recorrer, marcar o pintar en tu computadora. También podés imprimirlos, descargarlos y compartirlos en las redes sociales.



**MAPAS Y SECUENCIAS DIDÁCTICAS POR TERRITORIO**

- REPÚBLICA ARGENTINA**
  - mapas
  - mapas de República Argentina Bicontinental
  - secuencias didácticas
- BUENOS AIRES**
  - mapas
  - mapas de Gran Buenos Aires
  - secuencias didácticas
- CIUDAD AUTÓNOMA DE BS. AS.**
  - mapas
  - mapas de Casco Histórico de la Ciudad de Bs. As.
- MENDOZA**
  - mapas
  - secuencias didácticas
- MISIONES**
  - mapas
  - secuencias didácticas
- NEUQUÉN**
  - mapas
  - secuencias didácticas
- RÍO NEGRO**
  - mapas
  - secuencias didácticas

**4 - Cuando ingresan en Mapas van encontrar el botón Descargar : seleccionar “Orográfico mudo” que es equivalente al mapa físico.**

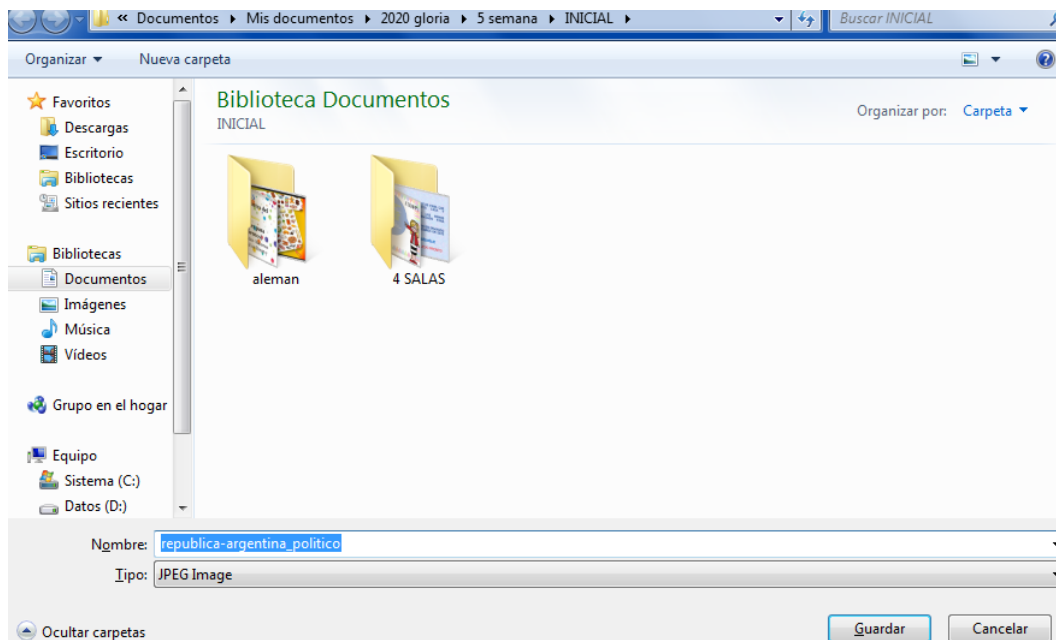
**Sobre el mapa marcar botón derecho del mouse y seleccionar Guardar imagen como...**



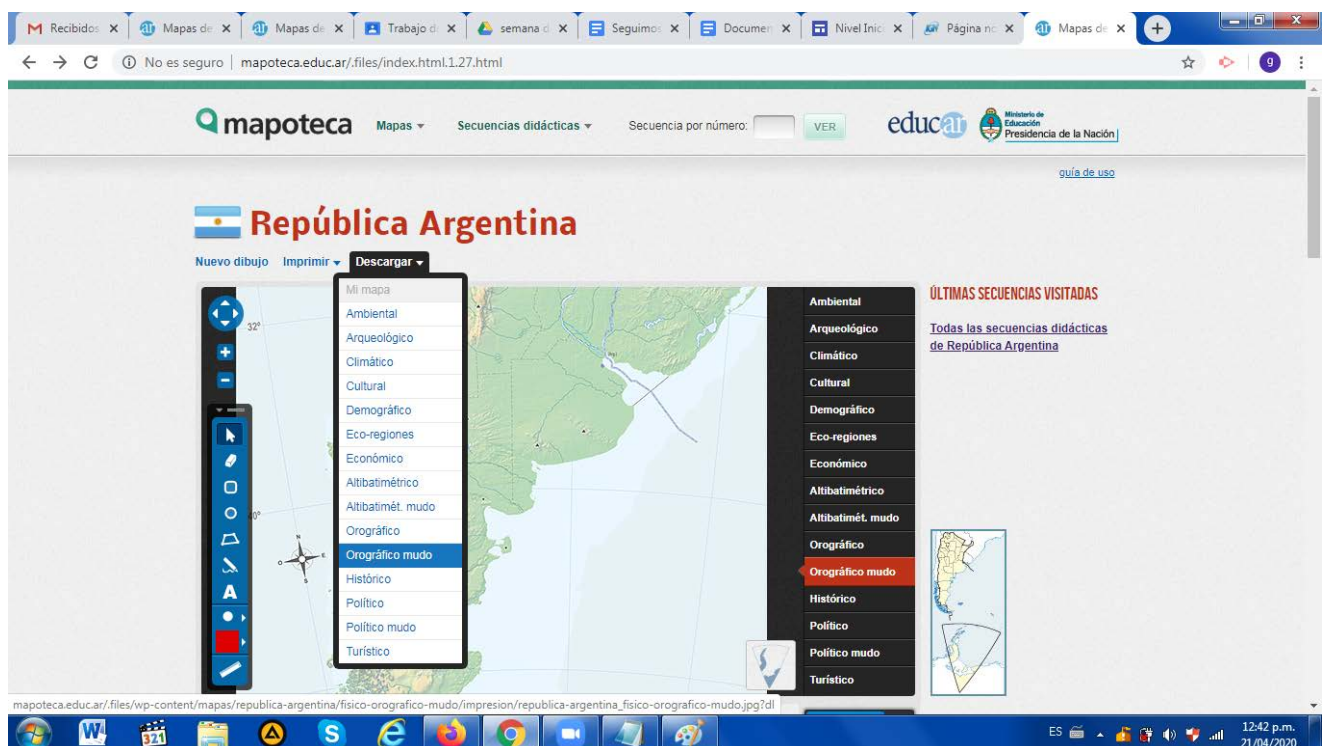
**MAPA POLÍTICO DE LA REPÚBLICA ARGENTINA**

Abbr image in a new tab  
**Guardar imagen como...**  
Copiar imagen  
Copiar dirección de imagen  
Buscar imagen en Google  
Inspeccionar Ctrl + Mayús + I

## 6 - Se guardará el archivo en formato imagen



## 7- Descargar de la misma manera el mapa de Argentina “Político”.



- Después descargar “ Político mudo “.



**7 - Luego para imprimir : ir a donde esta el archivo descargado y seleccionar mapa apretar boton derecho y aparece la opción imprimir.**

